

ตอนที่ 4

แผนที่บ้าน

PAYAP UNIVERSITY



๙๘



สัญลักษณ์

- ที่ตั้งหมู่บ้าน
- ~~~~ กหนดินทิวเขื่อน
- - - - ทางเดินเท้า
- +—+— แม่น้ำ, ลำห้วย

พื้นที่ทางราชการเขตจังหวัด

ต.แม่ตีก และ ต.ปางหินฝน ไปอ.แม่แจ่ม

จ.แม่แจ่ม จ.เชียงใหม่

ลำดับชุด L 7017

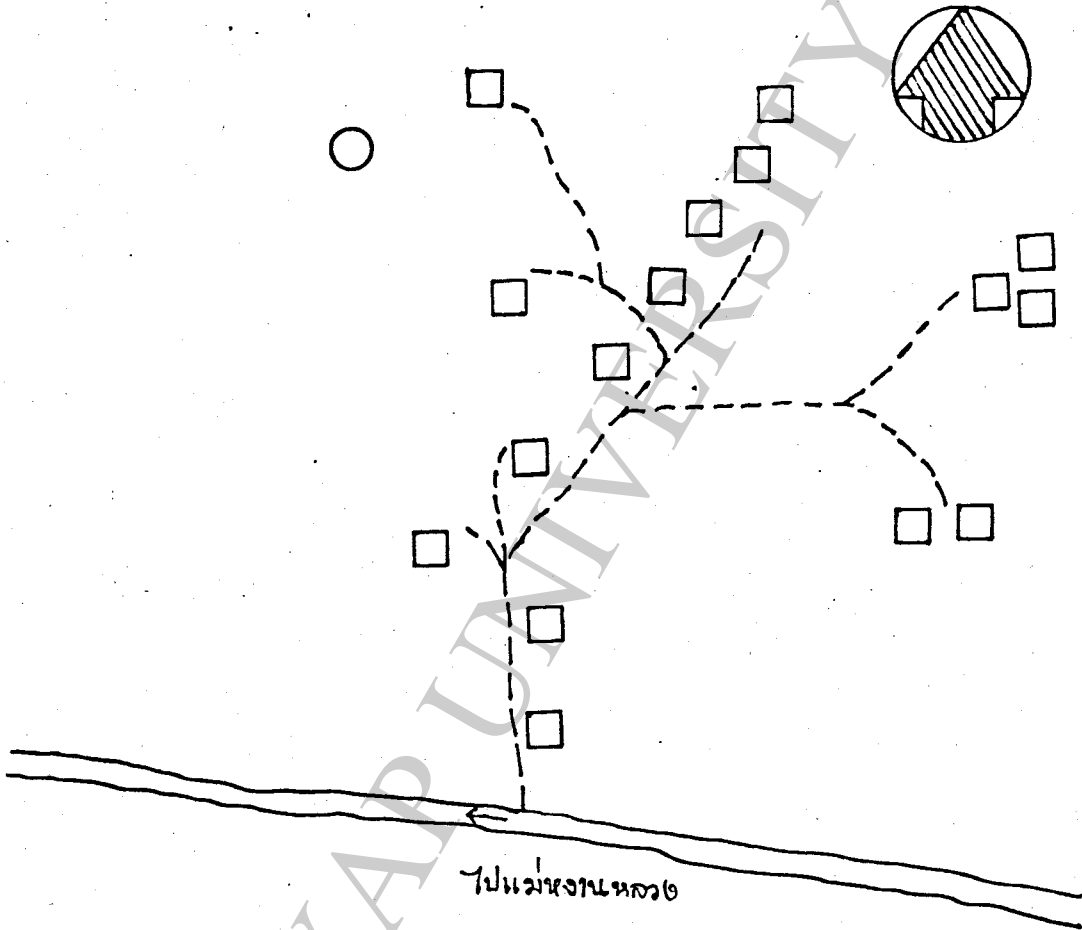
ระวาง ๔๖๔๖ II, III



แผนที่สังเขปของหมู่บ้าน

ชื่อหมู่บ้าน .. แผลขอมเหนือ .. หมู่ที่ .. 1 .. ชื่อปึก .. - ..

ตำบล .. ป่าจันทน์ .. อำเภอ .. แผลแวง .. จังหวัด .. เชียงใหม่ ..



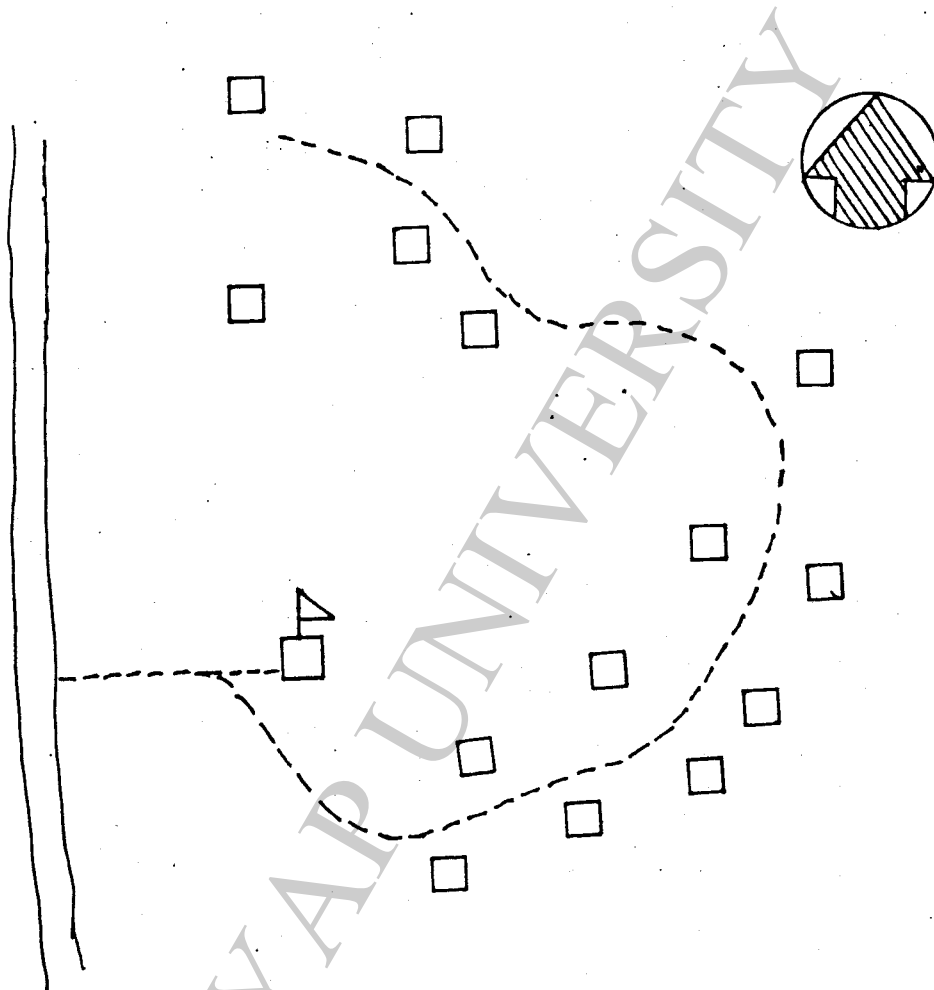
สัญลักษณ์

	ถนนลาดยาง		โรงเรียน		ธนาคาร
	ถนนลูกรัง		โบสถ์		อาคารหลายช่วง
	ถนนดินอ่อน		วัด		บ้านกำนัน
	ทางเท้า		สถานีอนามัย		บ้านผู้ใหญ่บ้าน
	สะพาน		แหล่งน้ำ		บ้าน



แผนที่สังเขปของหมู่บ้าน

ชื่อหมู่บ้าน .. หมู่บ้าน หมู่ที่ .. 1 .. ชื่อป่า ..
 ตำบล .. อำเภอ .. อำเภอ .. อำเภอ .. จังหวัด ..



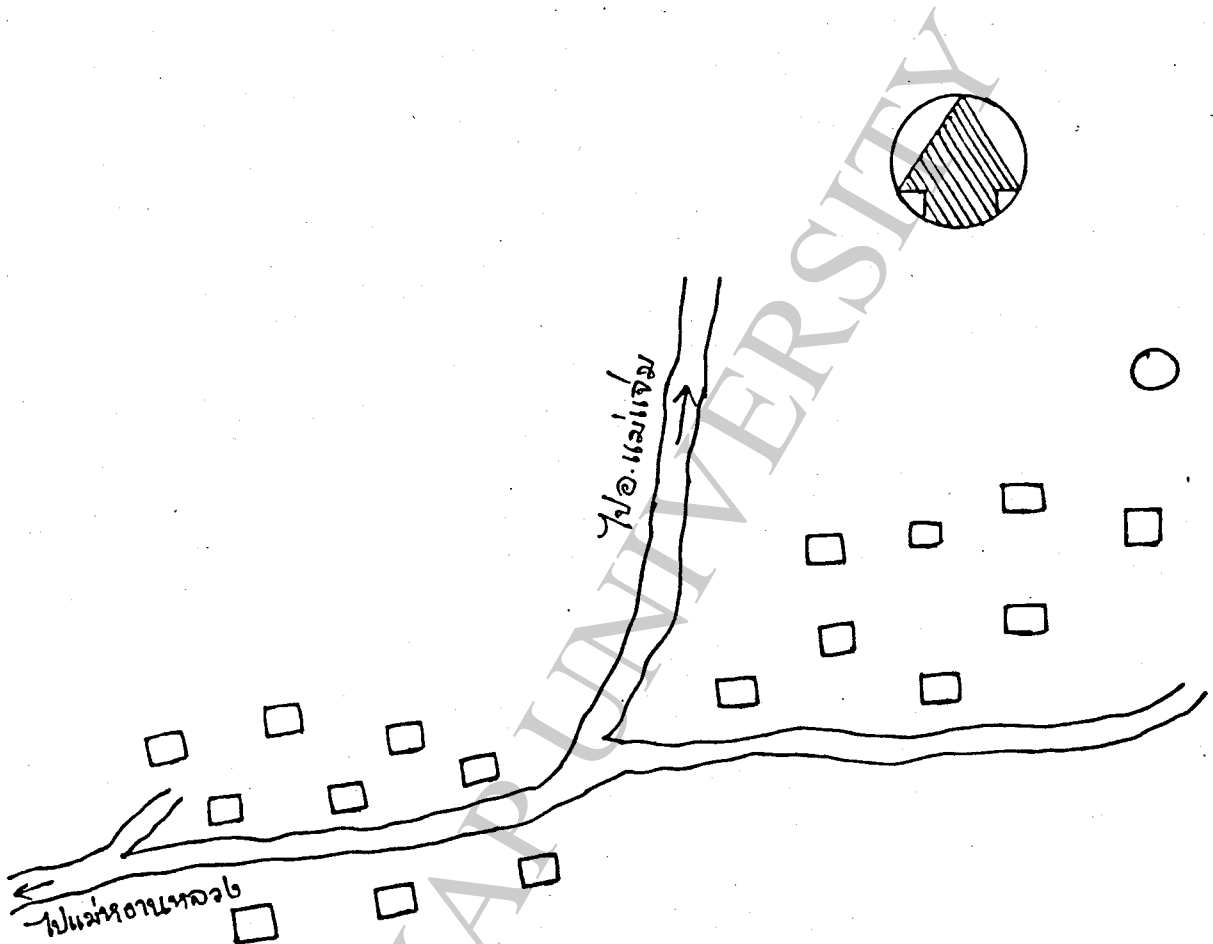
สัญลักษณ์

- | | | | | | |
|--|------------|--|-------------|--|-----------------|
| | ถนนลาดยาง | | โรงเรียน | | ธนาคาร |
| | ถนนลูกรัง | | โบสถ์ | | อาคารชายต่าง |
| | ถนนดินอ่อน | | วัด | | บ้านกำนัน |
| | ทางเท้า | | สถานีอนามัย | | บ้านผู้ใหญ่บ้าน |
| | สะพาน | | หนองน้ำ | | บ้าน |



แผนที่สังเขปของหมู่บ้าน

ชื่อหมู่บ้าน .. แม่หนองน้อย .. หมู่ที่ .. 1 .. ชื่อปาก .. - ..
ตำบล .. ปางหินฝน .. อำเภอ .. แม่แจ่ม .. จังหวัด .. เชียงใหม่ ..

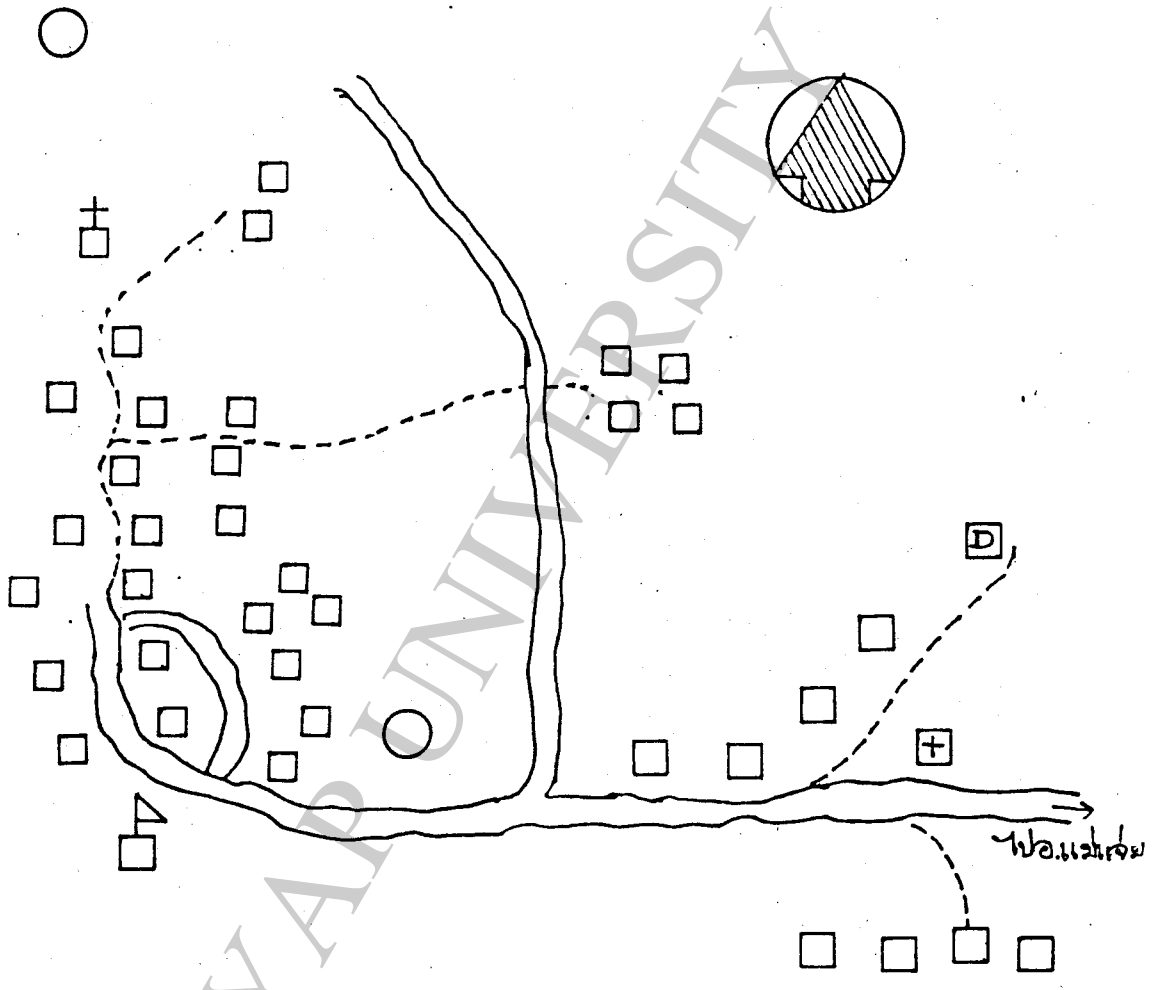


สัญลักษณ์

- | | | | | | |
|--|------------|--|-------------|----------|-----------------|
| | ถนนลาดยาง | | โรงเรียน | A | ธนาคาร |
| | ถนนลูกรัง | | โบสถ์ | B | อาคารขยายท่า |
| | ถนนดินอ่อน | | วัด | C | บ้านกำนัน |
| | ทางเท้า | | สถานีอนามัย | D | บ้านผู้ใหญ่บ้าน |
| | สะพาน | | แหล่งน้ำ | | บ้าน |



แผนที่สิ่งของของหมู่บ้าน
 ชื่อหมู่บ้าน ..แม่หอนหลวง..... หมู่ที่ ..1..... ชื่อป้าอก ..
 ตำบล ..ป่าเหินฝน..... อำเภอ ..แม่แจ่ม..... จังหวัด ..เชียงใหม่.....



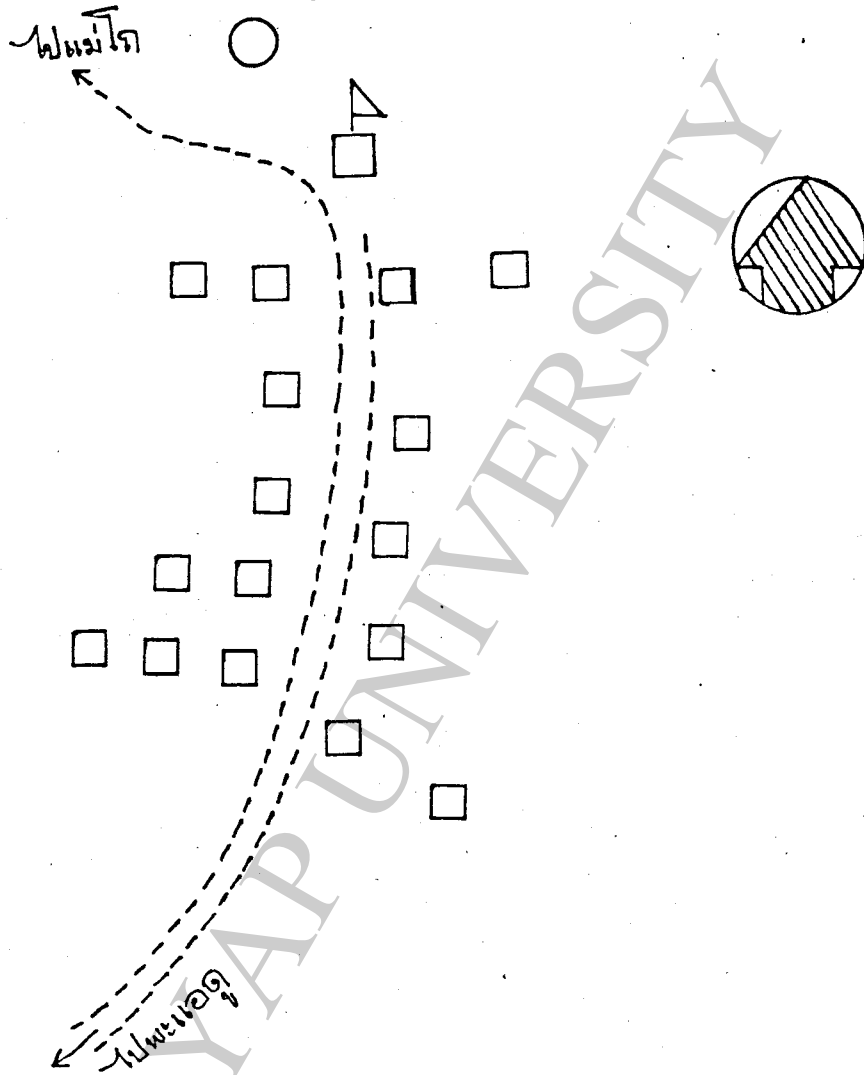
สัญลักษณ์

	ถนนลาดยาง		โรงเรียน		ธนาคาร
	ถนนลูกรัง		โบสถ์		หอกระจายข่าว
	ถนนดินอ่อน		วัด		บ้านกำนัน
	ทางเท้า		สถานีอนามัย		บ้านผู้ใหญ่บ้าน
	สะพาน		แหล่งน้ำ		บ้าน



แผนที่สังเขปของหมู่บ้าน

ชื่อหมู่บ้าน ... หมู่บ้านแม่ยาย หมู่ที่ 4 ชื่อตำบล ... -
ตำบล ... แม่ติ๊ก อำเภอ ... แม่แจ่ม จังหวัด ... เชียงใหม่



สัญลักษณ์

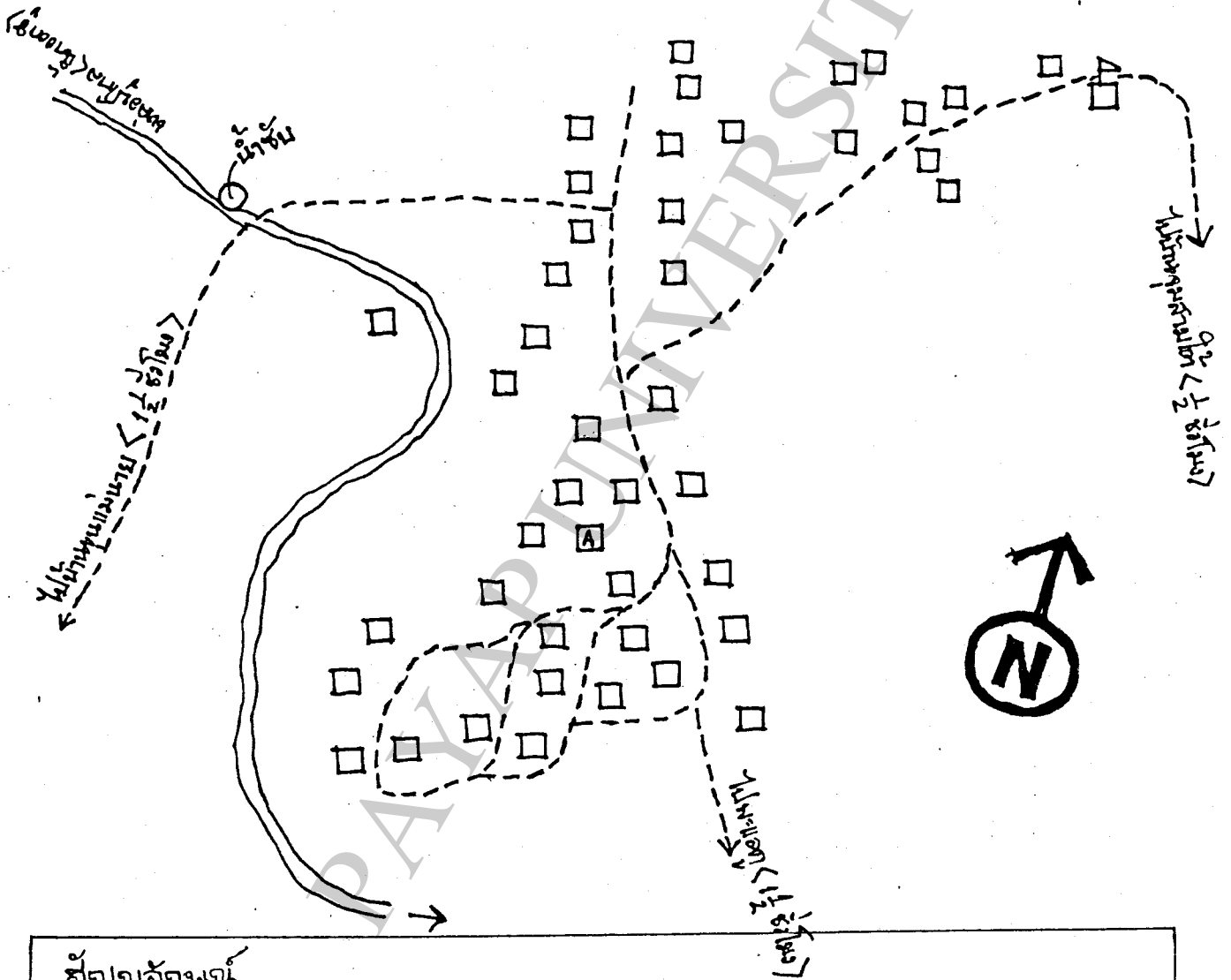
	ถนนลาดยาง		โรงเรียน		ธนาคาร
	ถนนลูกรัง		ไปรษณีย์		อาคารขยายท่า
	ถนนดินอ่อน		วัด		บ้านกำนัน
	ทางเท้า		สถานีอนามัย		บ้านผู้ใหญ่บ้าน
	สะพาน		บ่อน้ำ		บ้าน



แผนที่สังเขปของหมู่บ้าน

ชื่อหมู่บ้าน ... หมู่ที่ ... 4 ... ชื่อปึก ...

ตำบล ... อำเภอ ... จังหวัด ...



สัญลักษณ์

- | | | | | | |
|--|------------|--|-------------|--|-----------------|
| | ถนนลาดยาง | | โรงเรียน | | ธนาคาร |
| | ถนนลูกรัง | | โบสถ์ | | หอกระจายข่าว |
| | ถนนดินอ่อน | | วัด | | บ้านกำนัน |
| | ทางเท้า | | สถานีอนามัย | | บ้านผู้ใหญ่บ้าน |
| | สะพาน | | แหล่งน้ำ | | บ้าน |


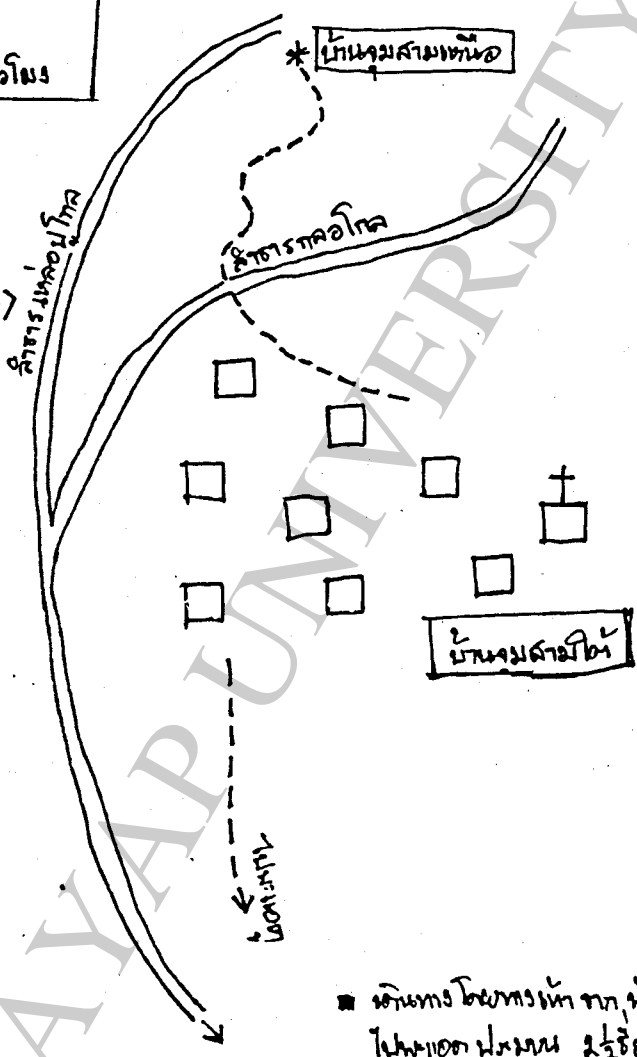


แผนที่สังเขปของหมู่บ้าน

ชื่อหมู่บ้าน ... บ้านสามหัว ... หมู่ที่ ... 4 ... ชื่อปึก

ตำบล ... แม่ศึก ... อำเภอ ... แม่จัน ... จังหวัด ... เชียงราย ...

- บ้านจาก บ้านจวมสามหัว ไปจวมสามหัว ประมาณ ๕๖ กิโลเมตร
- นักท่องเที่ยวมาจาก น้ำนางกลาง
- ไม่มีผู้รอบรู้ใบไม้ (ตามตัวอักษรที่หมู่บ้านจวมสามหัว)



■ เส้นทางโดยทางเท้า จาก บ้านจวมสามหัว ไปหาเขตประมาณ ๕๖ กิโลเมตร

สัญลักษณ์

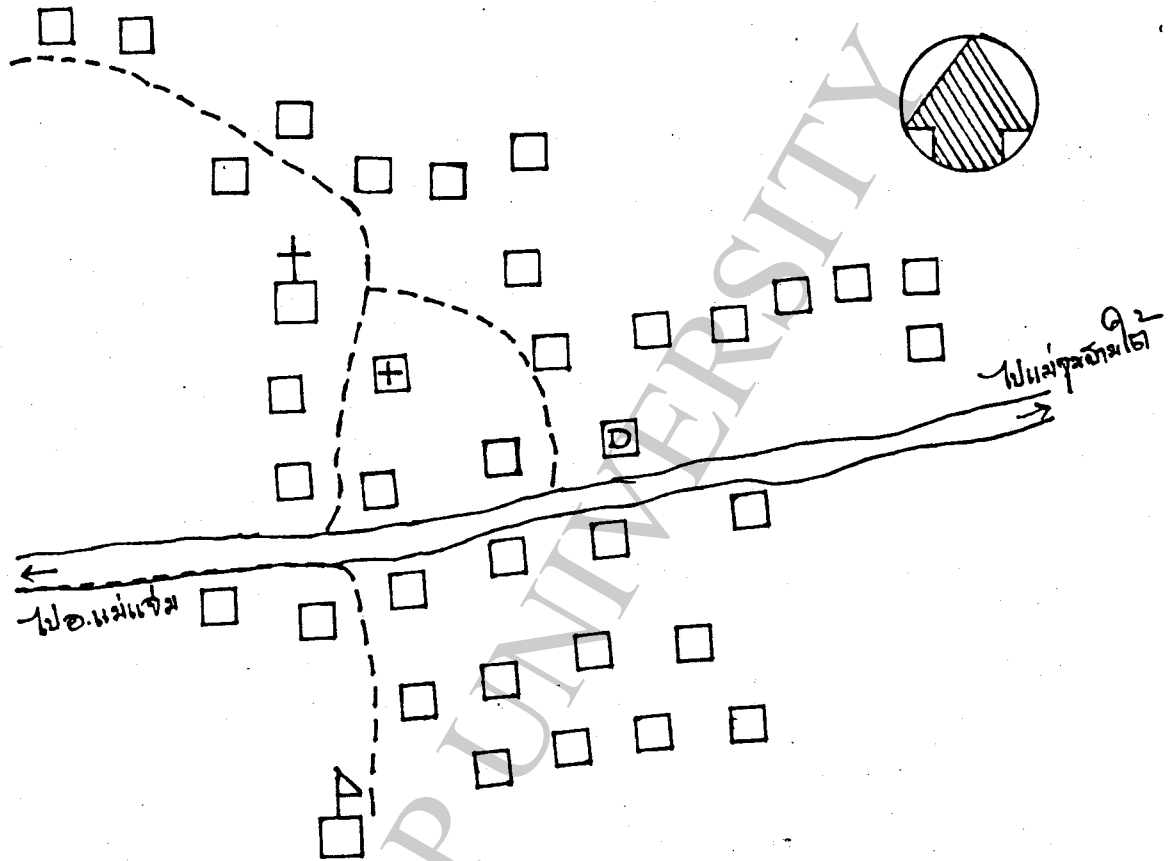
	ถนนลาดยาง		โรงเรียน		ขนาดกร้าว
	ถนนลูกรัง		โบสถ์		หอกระจายข่าว
	ถนนดินอ่อน		วัด		บ้านกำนัน
	ทางเท้า		สถานีอนามัย		บ้านผู้ใหญ่บ้าน
	สะพาน		แหล่งน้ำ		บ้าน



แผนที่สังเขปของหมู่บ้าน

ชื่อหมู่บ้าน ..พะแอดดู..... หมู่ที่ .. 4... ชื่อปึก .. -

ตำบล .. แม่ค้ำกา..... อำเภอ .. แม่แจ่ม..... จังหวัด .. เชียงใหม่.....



สัญลักษณ์

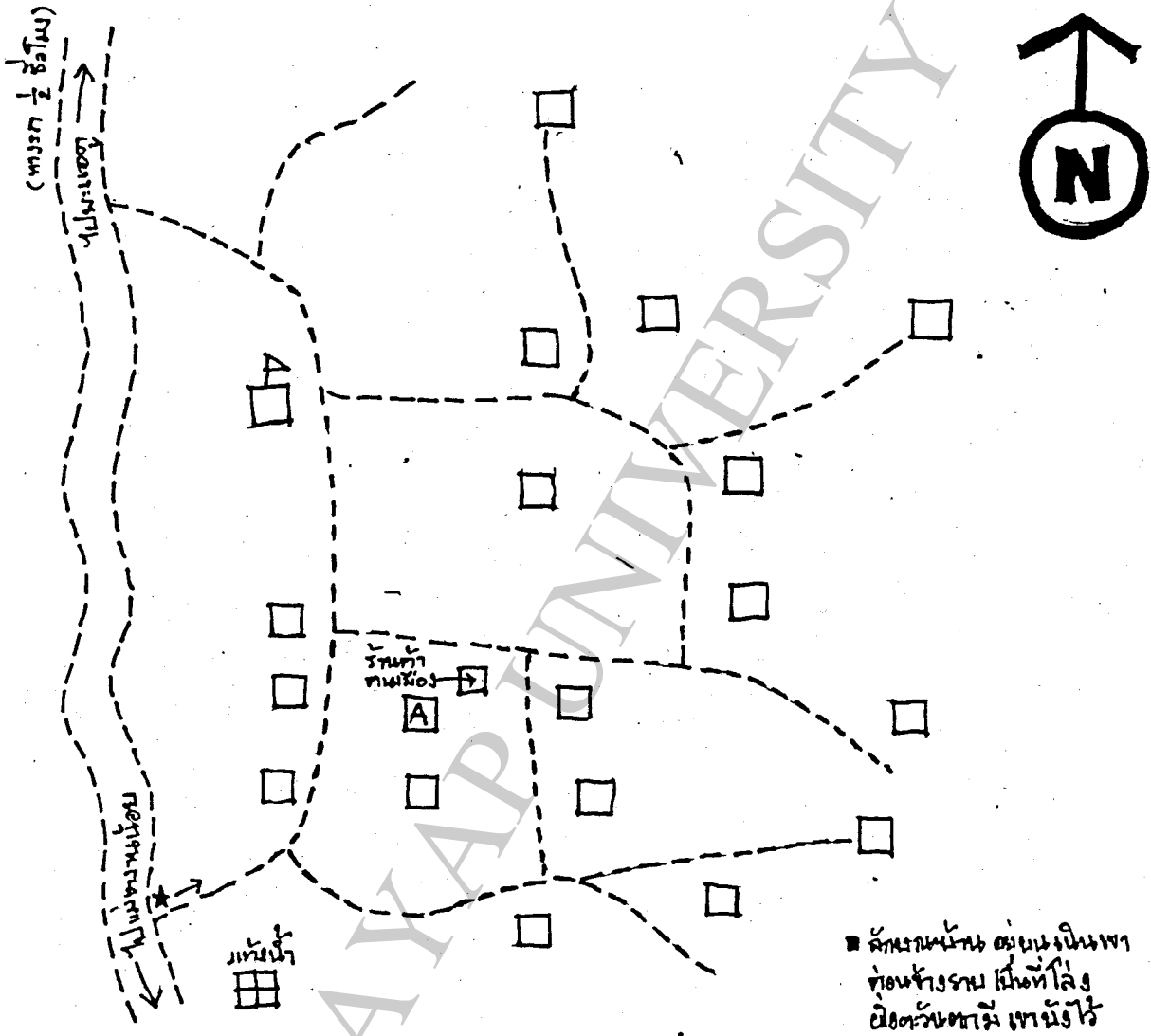
- | | | | | | |
|--|------------|--|-------------|--|-----------------|
| | ถนนลาดยาง | | โรงเรียน | | เขตทหาร |
| | ถนนลูกรัง | | โบสถ์ | | หอกระจายข่าว |
| | ถนนดินอ่อน | | วัด | | บ้านกำนัน |
| | ทางเท้า | | สถานีอนามัย | | บ้านผู้ใหญ่บ้าน |
| | สะพาน | | แหล่งน้ำ | | บ้าน |



แผนที่สังเขปของหมู่บ้าน

ชื่อหมู่บ้าน .. ๒๒ หมู่ละมอจาเหนือ .. หมู่ที่ .. 4 .. ชื่อปึกอก .. - ..

ตำบล .. ๒๒ หมู่ดีโก้ .. อำเภอ .. ๒๒ หมู่แจ่ม .. จังหวัด .. เชียงใหม่ ..



ลักษณะน้ำ ต้นน้ำในภาพ
ก่อนข้างรวม มีที่โล่ง
เมื่อต้นน้ำมี เทนงไว้

[* ๑๐๐๐๐ ตารางเมตร หน้า ปะทาน ๑๐ ไร่]

สัญลักษณ์ต่าง ๆ

	ถนนลาดยาง		โรงเรียน		ธนาคารข้าว
	ถนนลูกรัง		โบสถ์		หอกระจายข่าว
	ถนนดินอ่อน		วัด		บ้านกำนัน
	ทางเท้า		สถานีอนามัย		บ้านผู้ใหญ่ของบ้าน
	สะพาน		หนองน้ำ		บ้าน

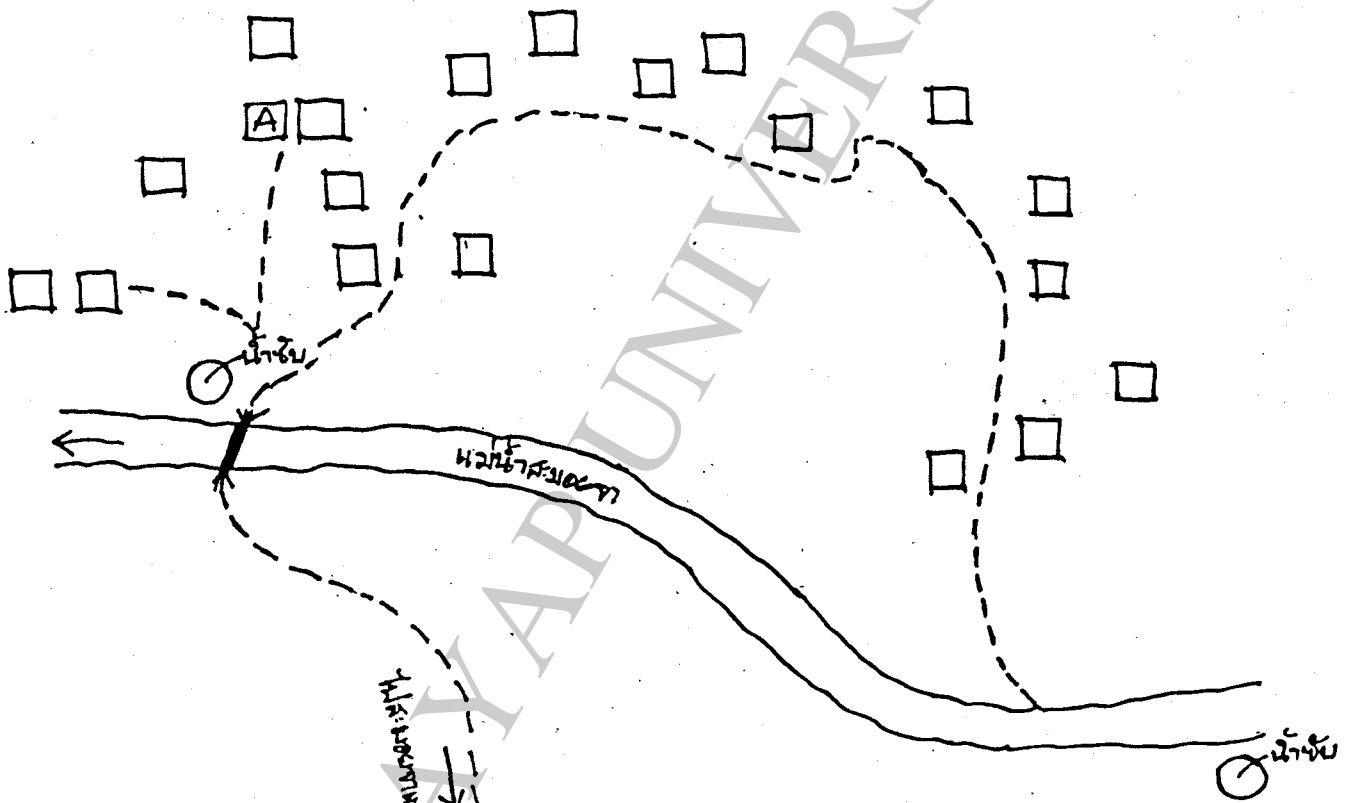
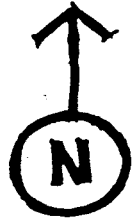


แผนที่สังเขปของหมู่บ้าน

ชื่อหมู่บ้าน .. แม่สะหมะจาด .. หมู่ที่ .. 4 .. ชื่อปึก .. - ..

ตำบล .. แม่สีดา .. อำเภอ .. แม่เหล่ม .. จังหวัด .. เชียงใหม่ ..

■ จัดแผนที่ของหมู่บ้าน 4 ด้าน อยู่กลาง เน้นเขา
 ที่จัดภาพไปตามไหล่เขา
 (กลับกันอยู่กลางชุมชน)



<ระยะทางต้นจาก สมอเตาเหนือ ถึง สมอเตาใต้ ประมาณ 1 กม>

สัญลักษณ์

	ถนนลาดยาง		โรงเรียน		ธนาคารเจ้า
	ถนนลูกรัง		โบสถ์		หอกระจายข่าว
	ถนนดินอ่อน		วัด		บ้านกำนัน
	ทางเท้า		สถานีอนามัย		บ้านผู้ใหญ่บ้าน
	สะพาน		แหล่งน้ำ		บ้าน